

大歩危 OBOKE 西祖谷 NISHIYA 観光マップ Tourist map

To Ikeda↑

↑至池田

(H) 大歩危温泉
サンリバー大歩危
Oboko Onsen Sun River Oboke

最寄りのインターチェンジまで...
To / From Nearest IC

井川・池田IC ←37km→ かずら橋 vine bridge
Ihawa-Ikeda Kazurabashi

大豊IC ←36km→ かずら橋 vine bridge
Ohtoyo Kazurabashi

△ 国見山
Mt. Kunimi
(1,409m)

To Ikeda↑

(バス停) 南日浦
Bus stop (Minamihira)

祖谷溪キャンプ村
Iya-valley Campground

小便岩
Statue of A Peeing Boy

ひの字

The valley shaped like Original Japanese characters "ひ" (Hi)



喜多薬店
Kita Drug Store

祖谷ふれあい公園
Iya Fureai Park & Campsite

(X) 道の駅にしいや
"Rest Area Nishiya"

(X) WEST WEST

(X) レストラン 大歩危峡まんなか
大歩危遊覧船
Restaurant Obokekyo Mannaka
boarding site for Oboko boat tour

(H) 峡谷の湯宿
大歩危峡まんなか
Hotel Obokekyo Mannaka

(X) 道の駅大歩危・妖怪屋敷
(ラビス大歩危)
Rest Area Oboke &
The Monstertown
Tourist information Center

(酒) 前川酒店
Maegawa
Liquor Shop

歩危マート
Boke Market

平家屋敷
Heike Yashiki
Museum of Folklore

後山農村舞台
Ushiroyama
community stage

徳善阿弥陀堂
Tokuzen Amidado
hall

(X) お食事 仙吉
Senkichi

祖谷秘境の湯

ホテル秘境の湯
Hotel Hikyo-no-yu

←児啼爺
石像
Statue of
Konaki Jijii

JR大歩危駅
JR Oboke Station

? 大歩危駅観光案内所
JR Oboke Station
tourist information
center

五所神社(大宮)の大杉
Large cedar of Goshou Shrine
(Ohmiya)

安楽寺
Anraku Temple

古宮岳
Mt. Furumiya

古宮神社
Furumiya Shrine

祖谷川
Iya River

(X) かずら橋夢舞台
Iya vine Bridge Parking
"yume butai"

(H) 民宿とし子荘
Guest House
Toshiko-so

かずら橋山草園
Alpine Garden
of Kazurabashi

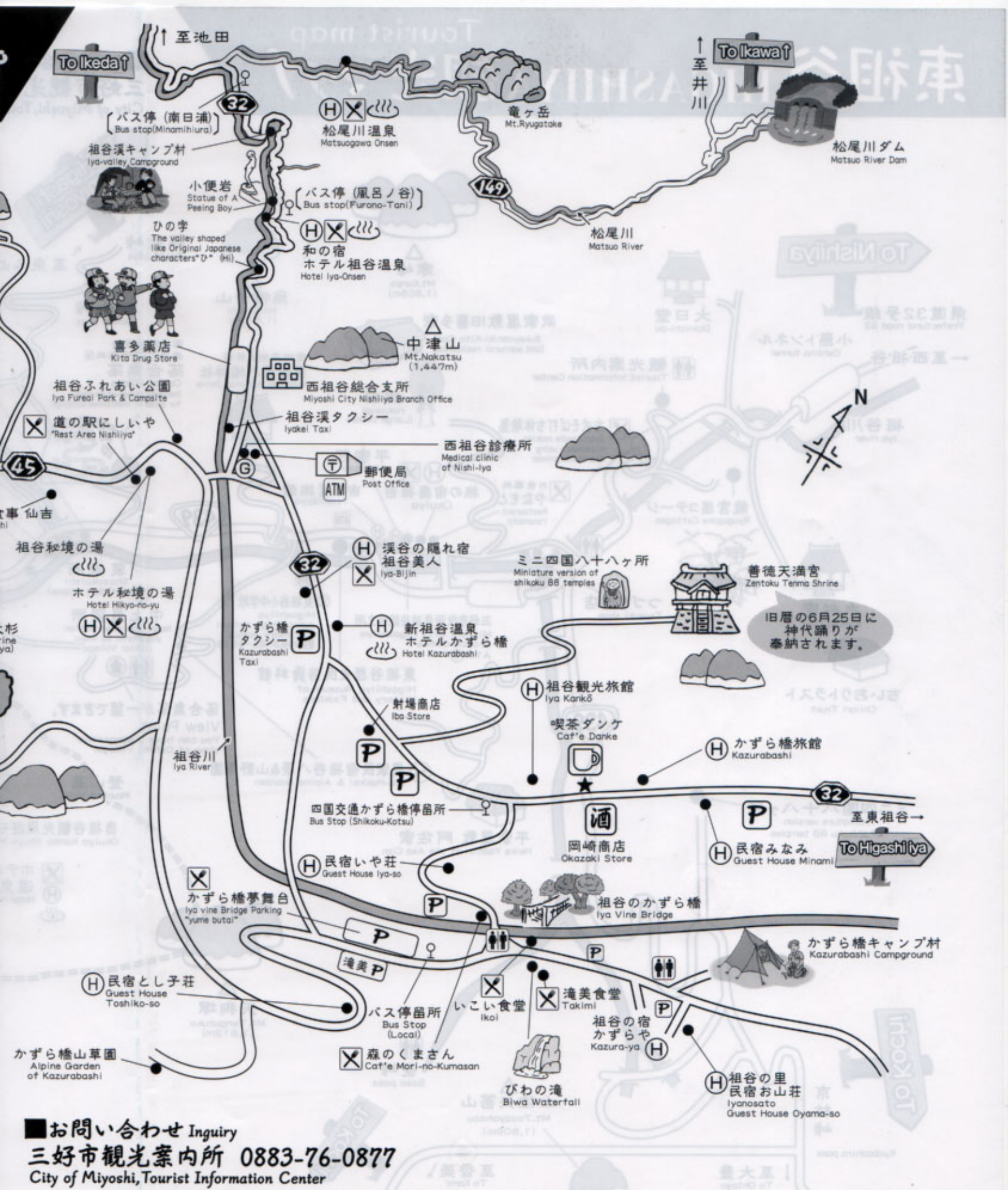
お車で大歩危駅から
Car journey time from JR Oboke station

- 道の駅にしいや 10分
Rest Area Nishiya
- 祖谷のかずら橋 15分
Iya Vine Bridge
- 小便岩 40分
Statue of A Peeing Boy
- 井川・池田IC 40分
Ihawa-Ikeda IC
- 大豊IC 30分
Ohtoyo IC
- 剣山 120分
Mt. Tsurugi

凡例 Legend

- (H) ...ホテル・民宿
Hotel-Guest House
- (X) ...レストラン
Restaurant
- (?) ...観光案内所
Tourist information center
- (酒) ...酒場
Liquor shop
- (バス停) ...バス停
Bus stop
- (G) ...ガソリンスタンド
Gas station
- (トイレ) ...公共トイレ
Lavatory

■ お問い合わせ Inquiry
三好市観光案内所 0883-
City of Miyoshi, Tourist Information Center



To Ikeda ↑

To Ikawa ↑
至井川

バス停(南日浦)
Bus stop(Minamihura)

松尾川温泉
Matsugawa Onsen

竜ヶ岳
Mt. Ryugatake

松尾川ダム
Matsuo River Dam

祖谷溪キャンプ村
Iya-valley Campground

小便岩
Statue of A Peeing Boy

バス停(風呂ノ谷)
Bus stop(Furono-Tani)

和の宿
ホテル祖谷温泉
Hotel Iya-Onsen

松尾川
Matsuo River

ひの字
The valley shaped like Original Japanese characters "ひ" (hi)

喜多薬店
Kita Drug Store

中津山
Mt. Nakatsu
(1,447m)

西祖谷総合支所
Miyoshi City Nishiya Branch Office

祖谷溪タクシー
Iyakel Taxi

西祖谷診療所
Medical Clinic of Nishi-ya

郵便局
Post Office
ATM

道の駅にしいや
"Rest Area Nishiya"

仙吉

祖谷秘境の湯

ホテル秘境の湯
Hotel Mikyo-no-yu

溪谷の隠れ宿
祖谷美人
Iya-Bijin

ミニ四国八十八ヶ所
Miniature version of shikoku 88 temples

善徳天満宮
Zentoku Tenma Shrine

旧暦の6月25日に
神代踊りが
奉納されます。

かずら橋
タクシー
Kazurabashi
Taxi

新祖谷温泉
ホテルかずら橋
Hotel Kazurabashi

祖谷観光旅館
Iya Kankō

喫茶ダンケ
Caf'e Danke

かずら橋旅館
Kazurabashi

祖谷川
Iya River

四国交通かずら橋停留所
Bus Stop (Shikoku-Katsū)

民宿いや荘
Guest House Iya-so

岡崎商店
Okazaki Store

民宿みなみ
Guest House Minami

かずら橋夢舞台
Iya vine Bridge Parking
"yume butai"

祖谷のかずら橋
Iya Vine Bridge

至東祖谷
To Higashi Iya

かずら橋キャンプ村
Kazurabashi Campground

民宿とし子荘
Guest House Tashiko-so

バス停留所
Bus Stop (Local)

いこい食堂
Ikoi

滝美食堂
Takimi

祖谷の宿
かずらや
Kazura-ya

かずら橋山草園
Alpine Garden of Kazurabashi

森のくまさん
Caf'e Mori-no-Kumasan

びわの滝
Biwa Waterfall

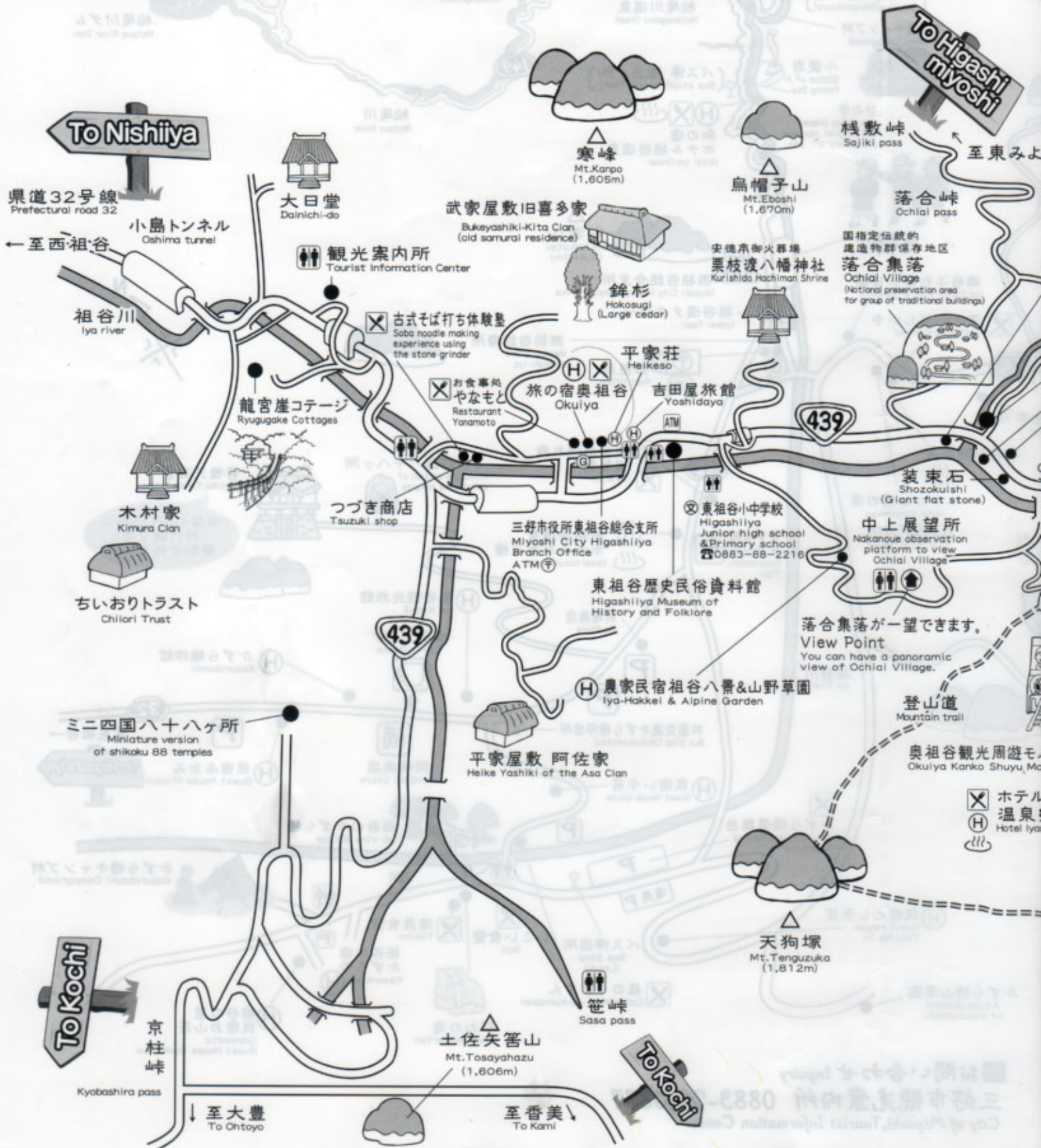
祖谷の里
民宿お山荘
Iyanosato
Guest House Oyama-so

■お問い合わせ Inquiry
三好市観光案内所 0883-76-0877
City of Miyoshi, Tourist Information Center

東祖谷 HIGASHIYA 観光マップ

Tourist map

お問い合わせ
三好市観光案内
City of Miyoshi, Tourist Information Center



To Nishiya

To Higashi Miyoshi

県道32号線
Prefectural road 32

小島トンネル
Oshima tunnel

大日堂
Dainichi-do

寒峰
Mt. Karpo
(1,605m)

烏帽子山
Mt. Eboshi
(1,670m)

栈敷峠
Sajiki pass

落合峠
Ochial pass

武家屋敷旧喜多家
Bukuyashiki-Kita Clan
(old samurai residence)

安徳南御火葬場
栗枝渡八幡神社
Kurishido Hachiman Shrine

国指定伝統的
建造物群保存地区
落合集落
Ochial Village
(National preservation area
for group of traditional buildings)

観光案内所
Tourist Information Center

鉾杉
Hokasugi
(Large cedar)

古式そば打ち体験塾
Soba noodle making
experience using
the stone grinder

お食事処
やなもと
Restaurant
Yanamoto

平家荘
Heikeso

吉田屋旅館
Yoshidaya

439

祖谷川
Iya river

龍宮崖コテージ
Ryugugake Cottages

木村家
Kimura Clan

つづき商店
Tsuzuki shop

旅の宿奥祖谷
Okuiya

三好市役所東祖谷総合支所
Miyoshi City Higashiya
Branch Office
ATM

東祖谷小中学校
Higashiya
Junior high school
& Primary school
☎0863-88-2216

装束石
Shozokuishi
(Giant flat stone)

ちいおりトラスト
Chiori Trust

東祖谷歴史民俗資料館
Higashiya Museum of
History and Folklore

中上展望所
Nakanou observation
platform to view
Ochial Village

落合集落が一望できます。
View Point
You can have a panoramic
view of Ochial Village.

農家民宿祖谷八景&山野草園
Iya-Hakkei & Alpine Garden

登山道
Mountain trail

奥祖谷観光周遊モーター
Okuiya Kanko Shuyu Motor

ミニ四国八十八ヶ所
Miniature version
of shikoku 88 temples

平家屋敷 阿佐家
Heike Yashiki of the Asa Clan

ホテル
温泉
Hotel Iya

天狗塚
Mt. Tenguzuka
(1,812m)

To Kochi

京柱峠
Kyobashira pass

土佐矢筈山
Mt. Tasayahazu
(1,806m)

笹峠
Sasa pass

To Kochi

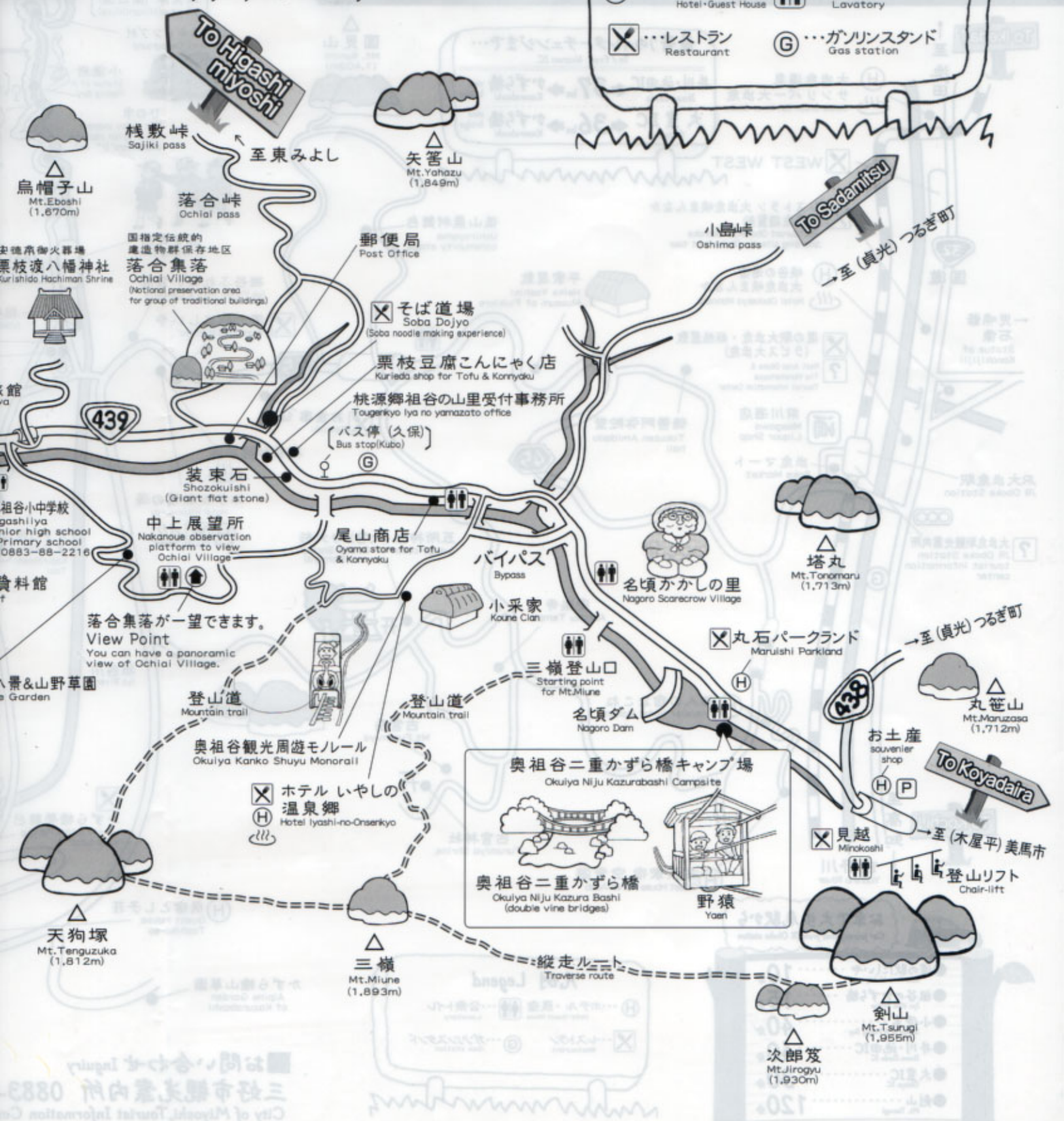
至大豊
To Ohtoyo

至香美
To Kami

お問い合わせ Inquiry
 三好市観光案内所 0883-76-0877
 City of Miyoshi, Tourist Information Center

凡例 Legend

(H) ...ホテル・民宿 Hotel・Guest House
 (人) ...公衆トイレ Lavatory
 (X) ...レストラン Restaurant
 (G) ...ガソリンスタンド Gas station



至東みよし

To Sadamitsu
 至(貞光)つるぎ町

至(貞光)つるぎ町

To Koyadaira
 至(木屋平)美馬市

奥祖谷二重かずら橋キャンプ場
 Okuyia Niju Kazurabashi Campsite

奥祖谷二重かずら橋
 Okuyia Niju Kazura Bashi (double vine bridges)

野猿
 Yaen

0883-76-0877
 三好市観光案内所
 City of Miyoshi, Tourist Information Center